

# Unione del Lago Maggiore

## Sub-area Valle Cannobina

(Cannobio, Cavaglio Spocchia, Cursolo Orasso, Falmenta)

## Manutenzioni idrogeologiche ed idraulico forestali

*(art. 8 comma 4<sup>a</sup> l.r. n. 13/20.1.1997)*

*(del. G.R. 35-5209/19.6.2017)*

## Programma Operativo 2018

Corografia 1:25.000 con interventi



Cannobio lì 20.9.2017

Approvato con:

(Deliberazioni di Giunta n. 26 del 31.7.2017)

Determinazione Dirigenziale n. 124 del 20.9.2017

Il Direttore (Tecnico) e Segretario Generale  
(dottor Mauro Branca)



REGIONE PIEMONTE  
PROV. DEL VERBANO-CUSIO-OSSOLA  
UNIONE DEL LAGO MAGGIORE



Unione del Lago Maggiore

L.R. 13/20-01-1997

INTERVENTI PROGRAMMA OPERATIVO:  
SISTEMAZIONI E MANUTENZIONI  
IDROGEOLOGICHE ED IDRAULICO FORESTALI  
NEI COMUNI DI CAVAGLIO SPOCCIA,  
CURSOLO ORASSO, FALMENTA, GURRO E  
CANNOBIO

FONDI "ATO" PROGRAMMA DI MANUTENZIONE ANNI  
2017-2018-(2019)

**PROGETTO DEFINITIVO-ESECUTIVO**

Data

Scala

1:25.000

**COROGRAFIA TAV.01**



Progetto a cura di:  
Fabrizio Breganni  
Agronomo  
Via Umberto I 19  
28822 Cannobio (VB)

Direttore Tecnico Segretario  
Dott. Mauro Branca

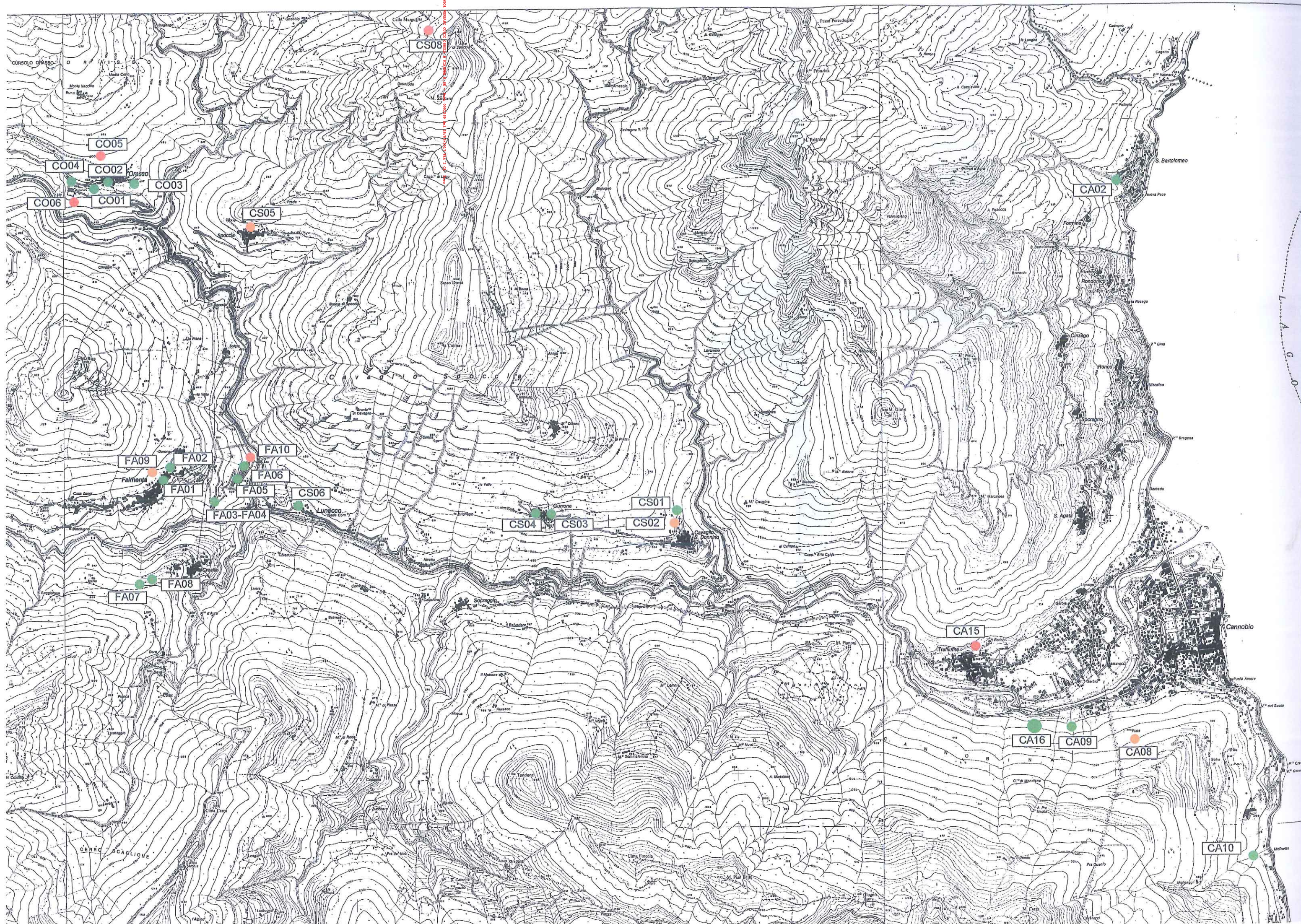


Paolo Millemaci  
Geologo  
Via Santa Marta 1  
28822 Cannobio (VB)

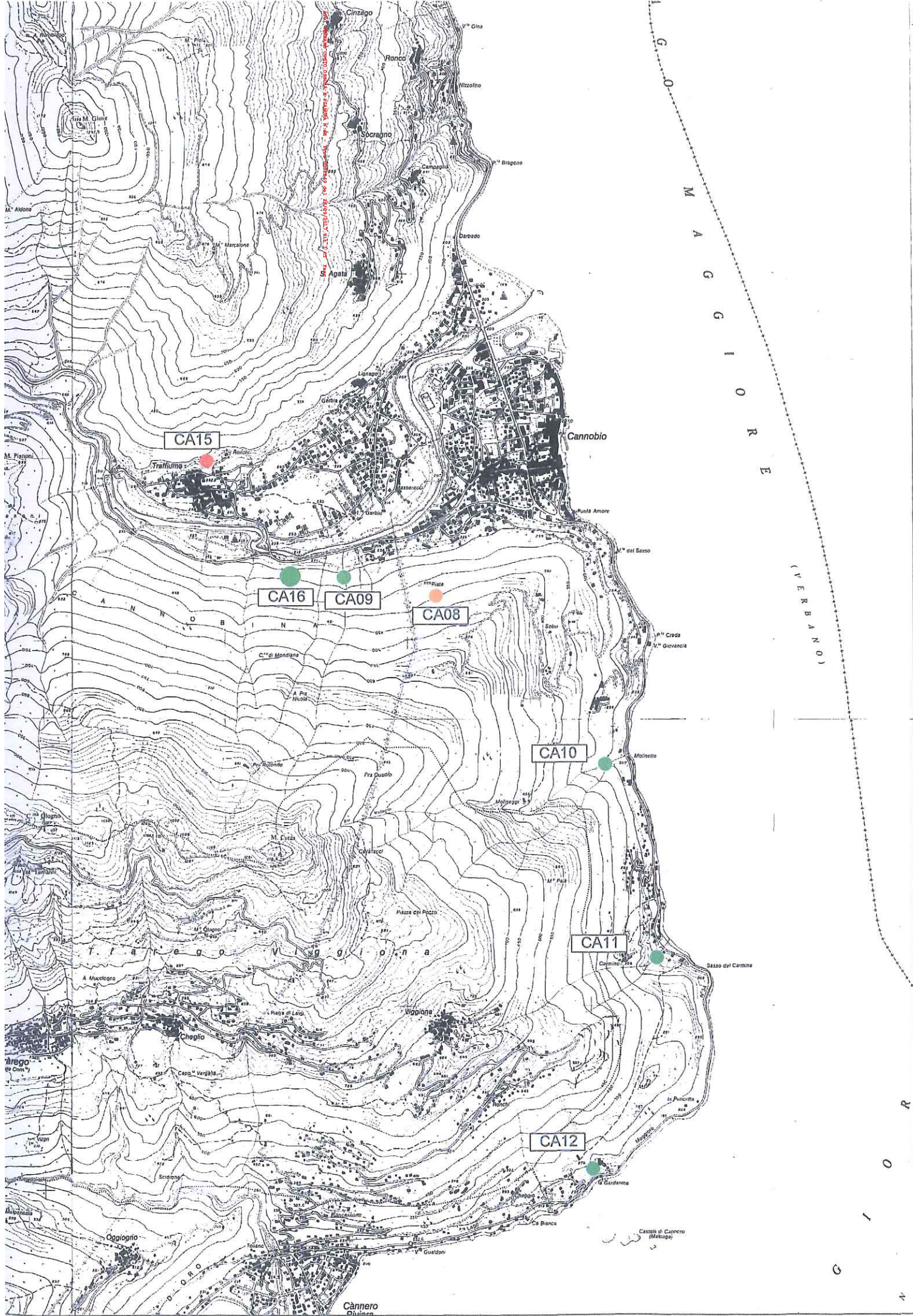
## LEGENDA

- Acqua Carlina
- Regimazione corsi d'acqua e fossi di guardia
- Fossi di guardia
- Interventi in versante
- Gurro









R

O

G

4